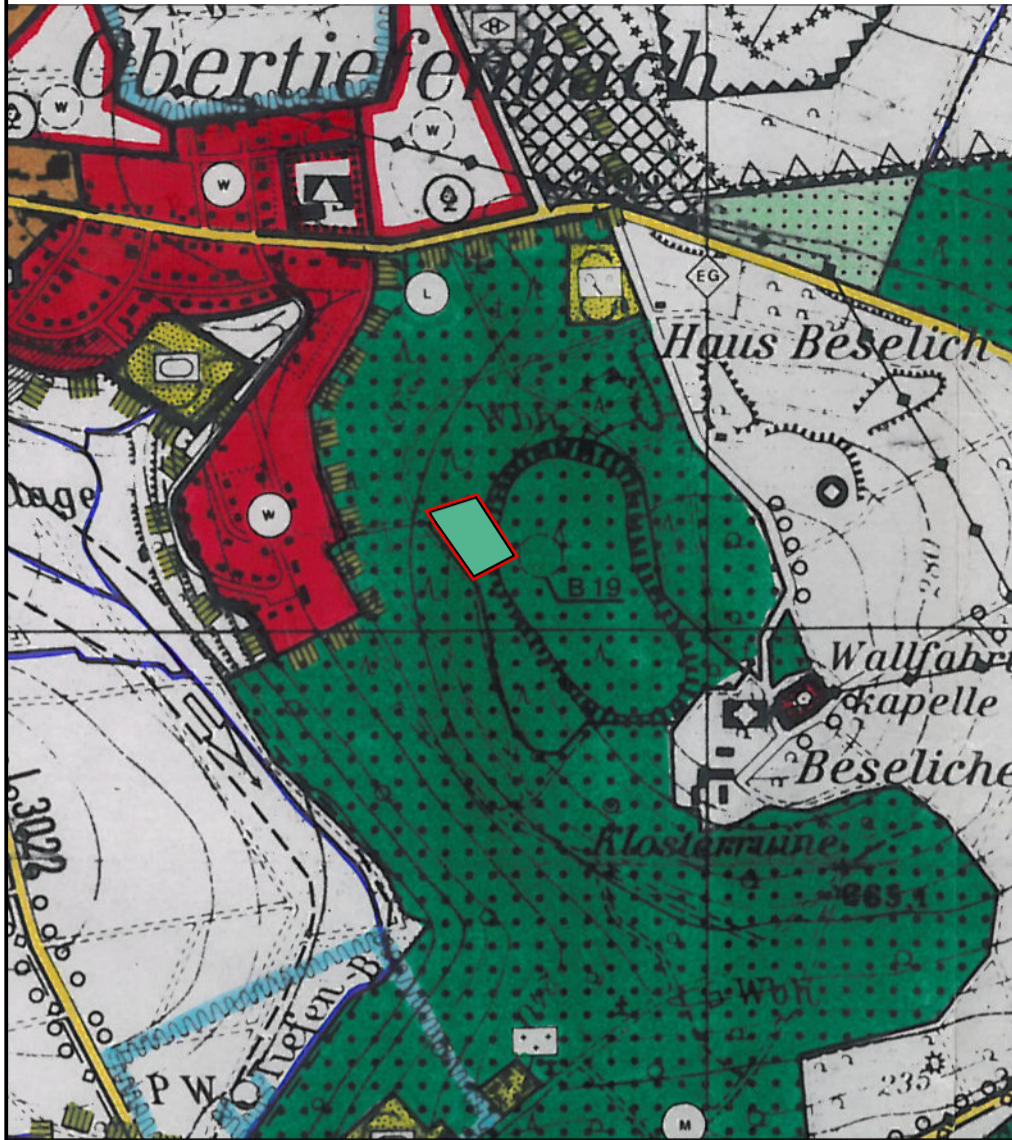
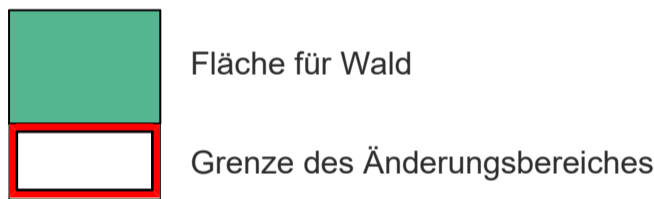


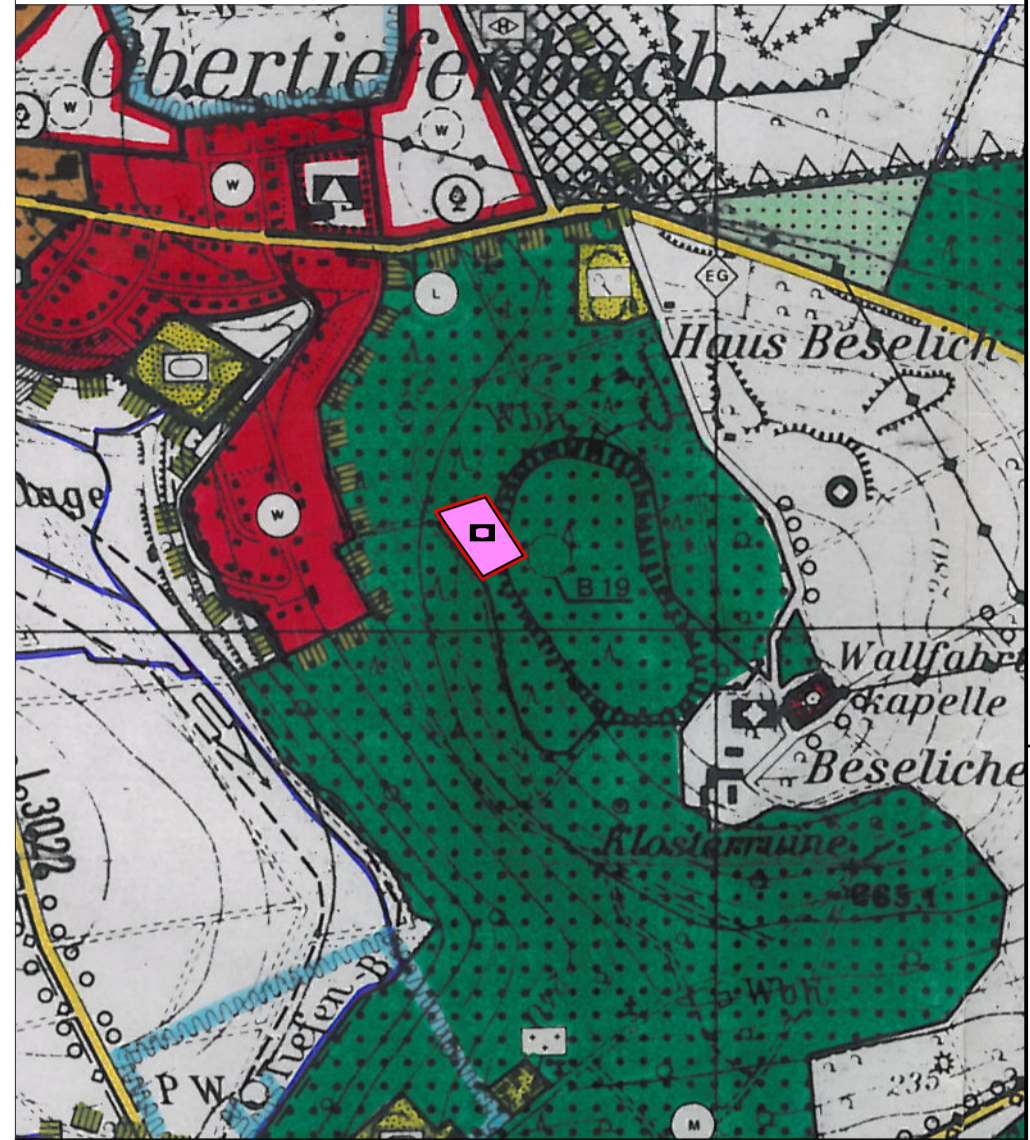
DARSTELLUNG ALT



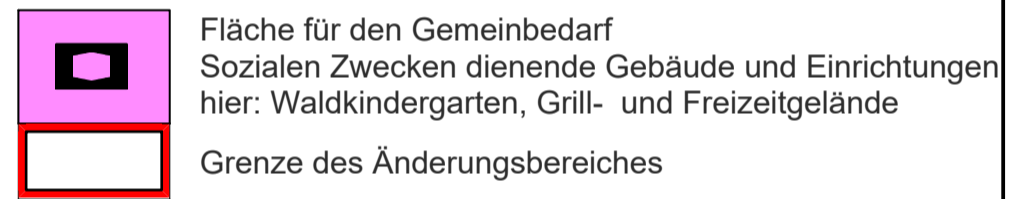
LEGENDE



DARSTELLUNG NEU



LEGENDE



VERFAHRENSVERMERKE

Entwurfsoffenlage vom ____ bis ____

Feststellungsbeschluss _____

AUSFERTIGUNGSVERMERK:

Es wird bestätigt, dass der Inhalt der Flächennutzungsplanänderung mit den hierzu ergangenen Beschlüssen der Gemeindevertretung übereinstimmt und dass die für die Rechtswirksamkeit maßgebenden Verfahrensvorschriften eingehalten worden sind.

Beselich, den _____
(Bürgermeister)

GENEHMIGUNGSVERMERK:

Gießen, den _____
(Regierungspräsidium)

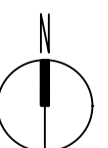
WIRKSAMWERDEN:

Bekanntmachung der Genehmigung gemäß §6 Abs.5 BauGB im Beselicher Wochenspiegel am ____

Beselich, den _____
(Bürgermeister)



Gemeinde Beselich Flächennutzungsplanänderung im Bereich "Beselicher Holz"



Planverfasser:
KUBUS planung
Altenberger Str. 5
35576 Wetzlar
Tel. (064 41) 94 85-0, Fax. (064 41) 94 85-22

KUBUS

Maßstab:
1 : 10000

Planstand:
Entwurf

Format:
420 / 297 mm

Plandatum:
12.05.2026

Projektnummer:
2.80-65614-14