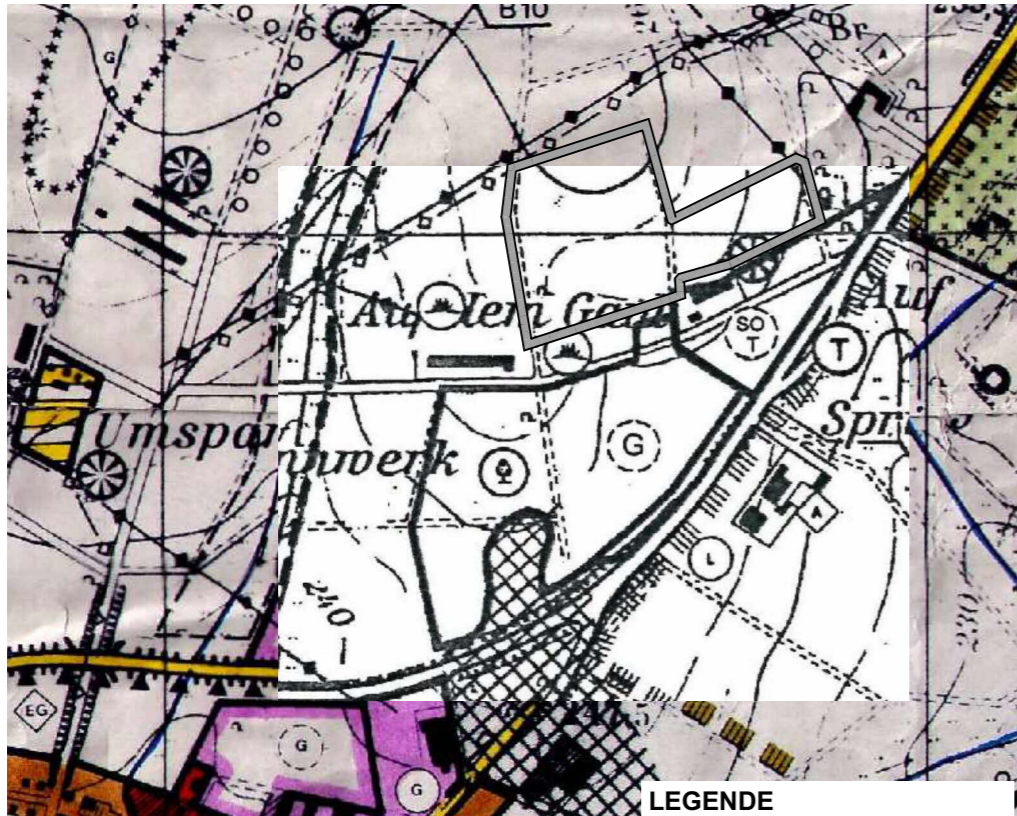




DARSTELLUNG ALT



- LEGENDE**
-  Fläche für die Landwirtschaft
 -  Grenze des Änderungsbereiches

VERFAHRENSVERMERKE

Öffentlichkeitsbeteiligung gemäß § 3 Abs. 2 BauGB vom _____ bis _____.

Behördenbeteiligung gemäß § 4 Abs. 2 BauGB am _____.

Feststellungsbeschluss gemäß § 5 BauGB am _____.

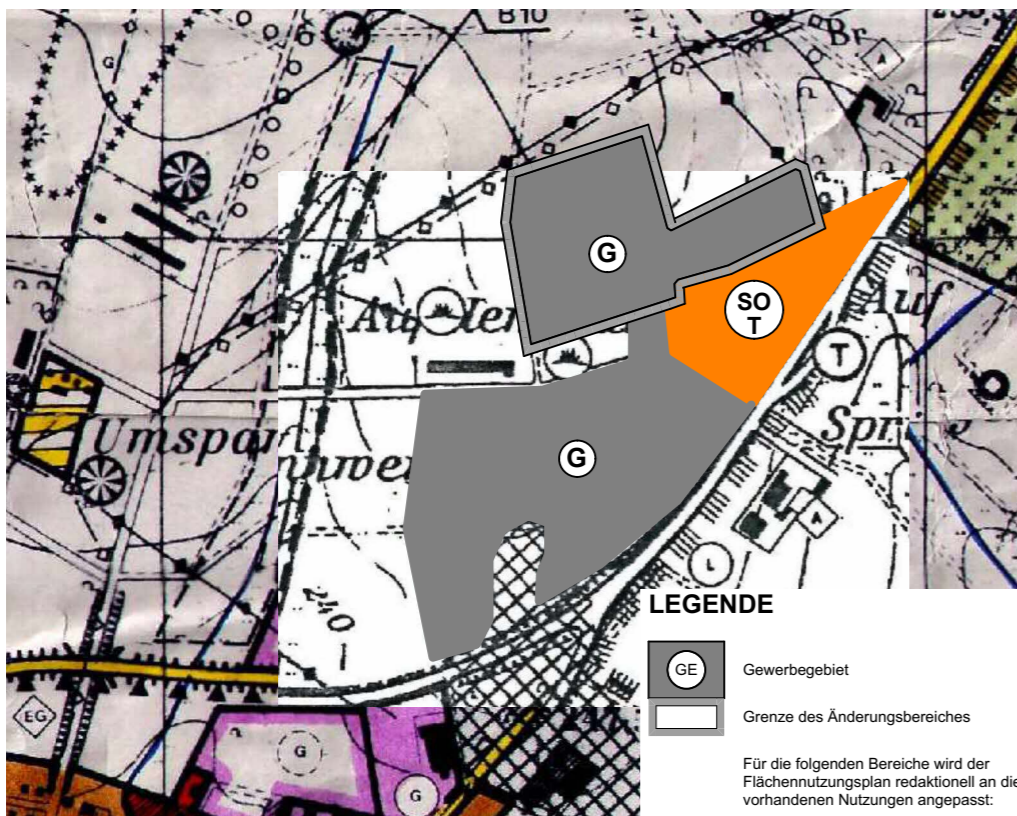
AUSFERTIGUNGSVERMERK





Es wird bestätigt, dass der Inhalt der Flächennutzungsplanänderung mit den hierzu ergangenen Beschlüssen der Gemeindevertretung übereinstimmt und dass die für die Rechtswirksamkeit maßgebenden Verfahrensvorschriften eingehalten worden sind.

Ort, den _____.

.....
Bürgermeister

DARSTELLUNG NEU



- LEGENDE**
-  GE Gewerbegebiet
 -  Grenze des Änderungsbereiches
 - Für die folgenden Bereiche wird der Flächennutzungsplan redaktionell an die vorhandenen Nutzungen angepasst:
 -  SO T Sondergebiet "Tank- und Rastanlage" - Bestand
 -  GE Gewerbegebiet

GENEHMIGUNGSVERMERK

Genehmigung der Änderung des Flächennutzungsplans gemäß § 6 BauGB durch das Regierungspräsidium.

Ort, den _____.

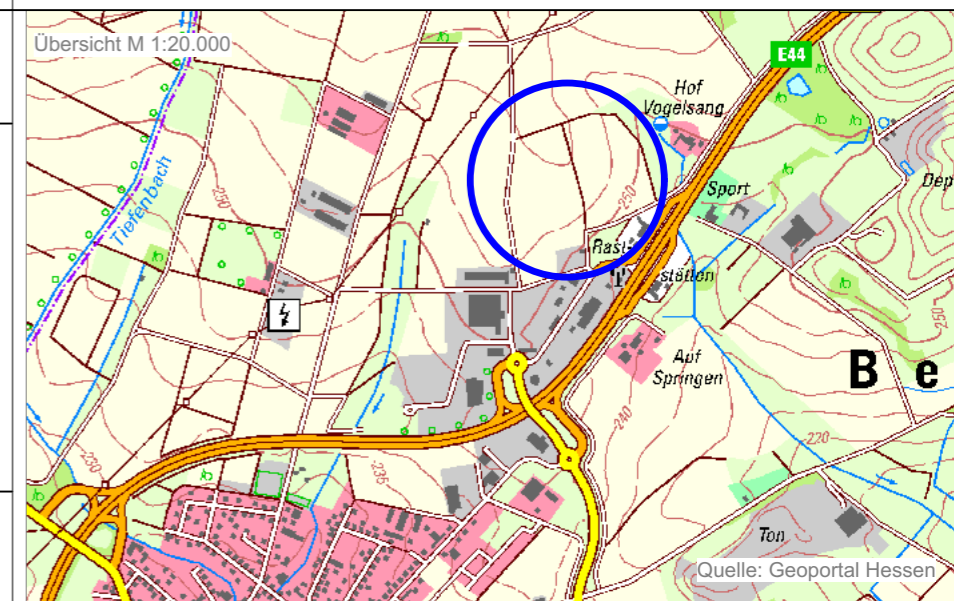
WIRKSAMWERDEN

Bekanntmachung der Genehmigung gemäß § 6 Abs. 5 BauGB

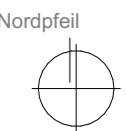
im _____ am _____.

Ort, den _____.

.....
Bürgermeister



Gemeinde Beselich,
Flächennutzungsplanänderung
im Bereich "Auf dem Springerberg"



Planung

KUBUS planung gmbh & co. kg

Altenberger Straße 5, 35576 Wetzlar
06441 9485-0 / info@kubus-group.com
www.kubus-group.com

KUBUS

Maßstab
1:10000

Planstand
Vorentwurf

Plangröße
420 / 297

Plandatum
30.03.2026

Projektnummer
2.80-65614-08