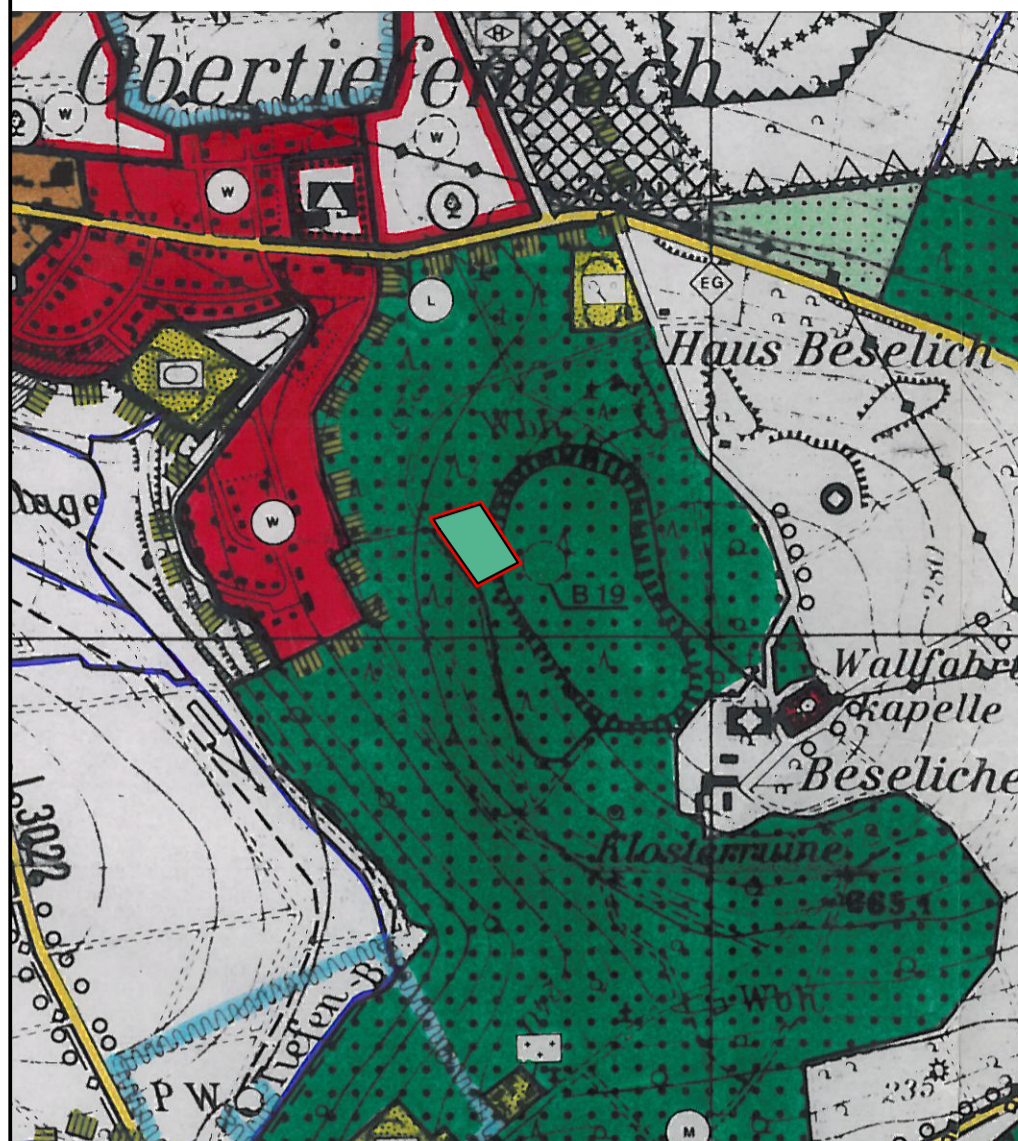
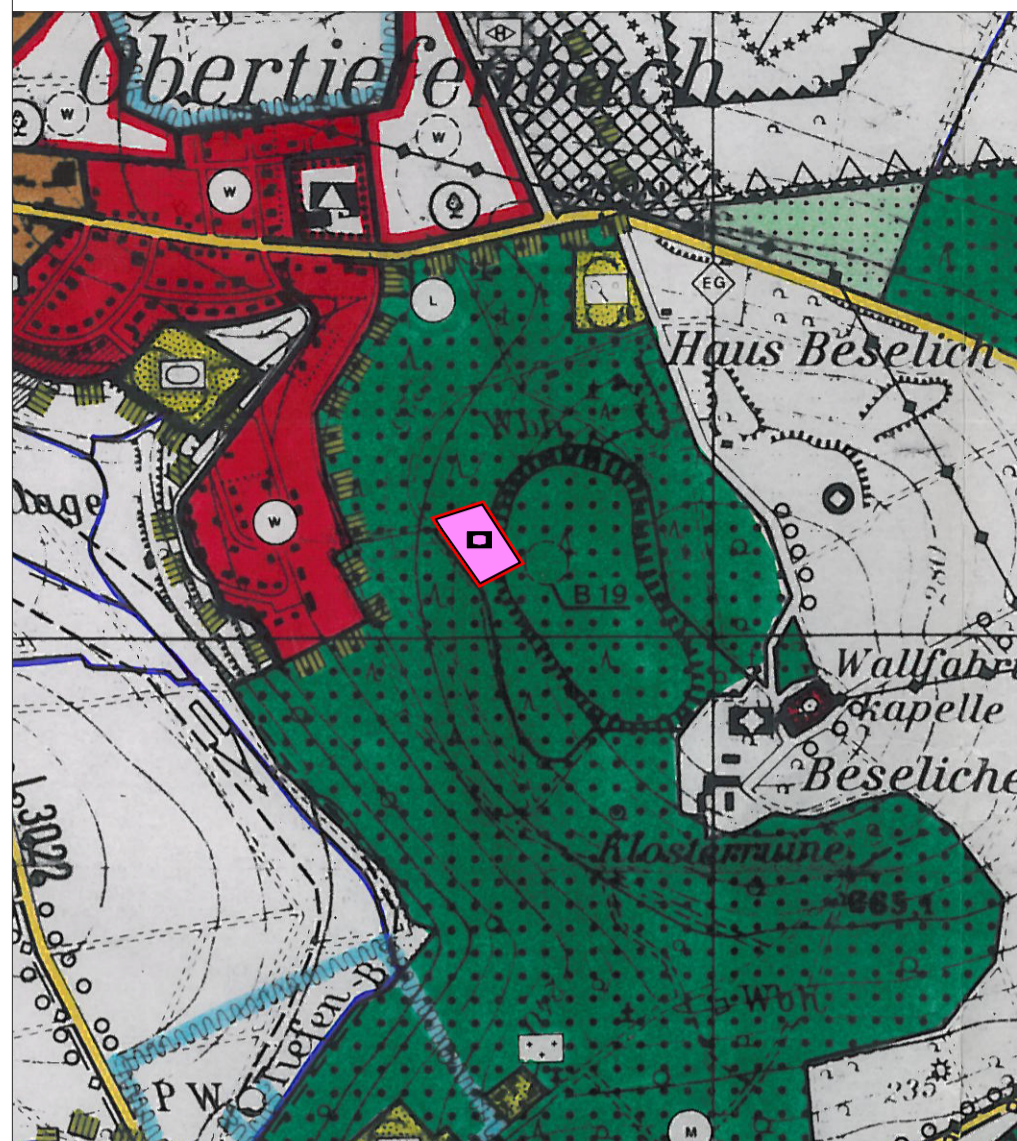




DARSTELLUNG ALT





DARSTELLUNG NEU



LEGENDE

-  Fläche für Wald
-  Grenze des Änderungsbereiches

LEGENDE

-  Fläche für den Gemeinbedarf
-  Grenze des Änderungsbereiches

VERFAHRENSVERMERKE

Entwurfsoffenlage vom ____ bis ____

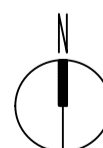
Feststellungsbeschluss ____

Beselich, den ____

GENEHMIGUNGSVERMERK:



Gemeinde Beselich Flächennutzungsplanänderung im Bereich "Beselicher Holz"



Planverfasser:
 KuBuS planung
 Altenberger Str. 5
 35576 Wetzlar
 Tel. (064 41) 94 85-0, Fax. (064 41) 94 85-22

KUBUS

Maßstab:
1 : 10000

Planstand:
Entwurf

Format:
420 / 297 mm

Plandatum:
16.01.2024

Projektnummer:
2.80-65614-14